

 **L'église de Praheq, au bas clocher carré, marie un transept roman du XII^e siècle dans une construction gothique flamboyant.**

Sur la place de la mairie, faire face à la poste et descendre à droite vers l'ancien champ de foire. Après quelques mètres sur la D 124, emprunter, en face, la rue des Artilleurs. A droite du circuit, noter les bâtiments de l'ancienne laiterie coopérative (fermée en 1990 et réaménagée en salles de réunion).


 A proximité du rond point, subsiste un ancien **lavoir**, équipé d'une pompe utilisée jadis par les agriculteurs en période de sécheresse.


Pour atteindre le hameau de Chiron Mallet, l'itinéraire emprunte un chemin non porté sur la carte, près de la Guirande. **Ce passage devient difficilement praticable lors des périodes pluvieuses. Dans ce cas, utiliser la variante non balisée indiquée sur la carte (circuit de 12 km).**

Le centre équestre tout proche permet d'évoquer la légende du cheval de Chiron Mallet qui invitait à être monté, et après une course effrénée, précipitait son imprudent cavalier dans l'eau d'une fontaine avant de se transformer en diable.

 Dépasser la ferme de La Bellegarde et monter vers **le coteau du Peu**. De ce promontoire, la vue s'étend vers Niort, les Ruralies, Praheq, Mougon, Tauché. **Le terre du Peu serait une déportation de Gargantua (motte de terre)**


détaché du soulier). Ici se déroule, dans la nuit du mardi-gras, le sabbat des chats : ils font des crêpes puis dansent autour du feu.


 A la descente, le chemin longe **quelques arpents de vigne**, vestige de l'époque où chaque ferme produisait son vin, son pineau et son eau de vie. La qualité relative du breuvage et l'exode rural ont précipité l'extinction de cette activité.

 Avant de traverser prudemment la D 124, tendez l'oreille vers le champ de droite. Selon la légende, de jeunes mariés et leurs invités, avec leur charrette tirée par six chevaux, sont tombés là, dans un trou sans fond, dénommé l'Abîme. On les entend parfois gémir.

 **Le pré et le bois des Ouchelines** sont aménagés par l'association ARBRE. Le circuit emprunte ensuite le

Chemin Vert où les haies sont mises en valeur. L'itinéraire se déroule dans le coteau de Bernegoue ; une succession de montées et de descentes parcourt des chemins sinueux bordés de haies ou de carrés de vigne.

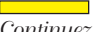


 Aux Terres Mornines, le parcours débouche sur la D 104 : prudence ! Descendre en laissant à droite le hameau de l'Oignon vers **le Clan de la Chaume** - aire aménagée.

 Le parcours longe **la Guirande**, petite rivière qui prend sa source au sud-est de Chiron-Mallet et se jette dans la Vieille Sèvre en amont de Sevreau. Le large chemin côtoie plus loin **le puits intarissable de l'ancienne forteresse du Pouzat**.

En entrant dans le bourg, à l'angle de la rue du lavoir, observer **la pierre sur le fronton d'une dépendance** portant un dauphin couronné de feuilles d'acanthé, surmonté d'un arc en accolade.



Code du Balisage

	
Continuez	Mauvaise direction
	
Changez de direction	

				
Patrimoine bâti	Patrimoine naturel	Point de vue	Aire de pique-nique	Traversée de route

Vous découvrirez au cours de ce circuit :

- **l'église mariant le roman et le gothique ;**
- **le petit patrimoine rural : lavoir, puits, ancienne laiterie, pierre sculptée, les haies, les vignes... ;**
 - **la Guirande ;**
- **les coteaux du Peu et de Bernegoue ;**
- **le pré et le bois des Ouchelines ;**
- **l'aire du Clan de la Chaume.**

Hors circuit, au nord-ouest du bourg :

- **le château de la Voûte, de style Renaissance, a été malmené par de nombreuses restaurations ;**
- **le puits artésien de la Fosse de Paix, au débit spectaculaire en période de fortes pluies, libère ainsi les eaux souterraines, piégées en amont par une couche imperméable. Le site est sans relation avec l'usine voisine de la Fiée des Loix qui capte l'eau minérale à 1500 mètres de profondeur.**

Bonne randonnée...

...et n'oubliez pas que vous n'êtes pas seul à emprunter les sentiers que vous allez parcourir. Nous vous invitons donc à respecter la nature :

- évitez de cueillir les fleurs et les plantes ;
- ne laissez aucun débris derrière vous ;
- respectez les lieux habités ;
- restez sur les sentiers ;
- maintenez les chiens en laisse.



- © Comité Départemental des Deux-Sèvres de la Randonnée Pédestre
- Comité Départemental de Tourisme en Deux-Sèvres
www.tourisme-deux-sevres.com
Tél. 05 49 77 87 79

Cette fiche est éditée par le Conseil Général des Deux-Sèvres en conformité avec les dispositions de la charte qualité "Randonnée en Deux-Sèvres".
Tél. 05 49 06 77 65



La Guirand'eau

*Rivière de Prahecq,
patra aquosa ou prés humides,
la Guirande (aqua randa)
borde un coteau très bocager.*

Accès : 12 km au sud-est de Niort

Départ : place de la mairie

Distance : 14,5 km

Durée : 3 h 45

Balisage : jaune